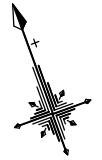
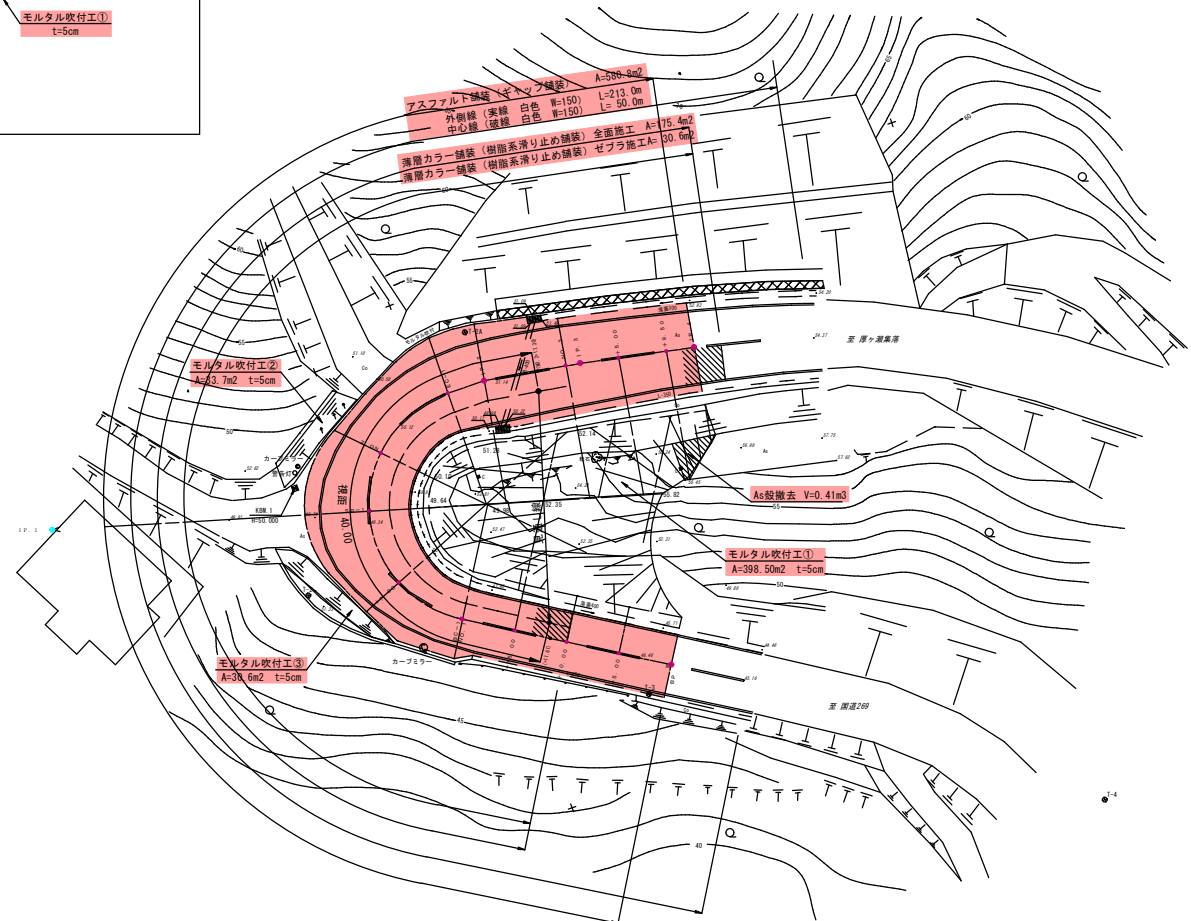
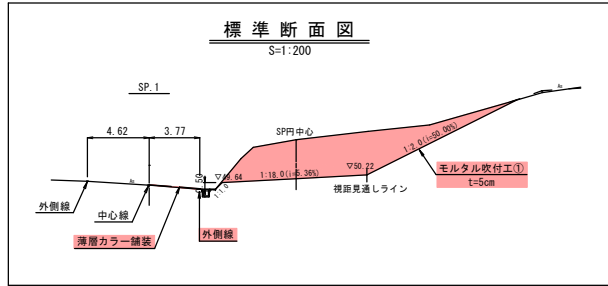


# 厚ヶ瀬線 平面図 S=1:250 (錦江町城元地内)



中心線座標リスト

NO	点名	X	Y
955	BP	-193890.600	-19786.706
956	IP.1	-193858.935	-19836.822
957	IP.2	-193859.619	-19784.084
958	IP.3	-193861.168	-19785.058
959	IP.4	-193863.408	-19774.527
970	SC-1	-193878.860	-19803.704
971	SP-1	-193867.418	-19808.370
972	EC-1	-193859.562	-19797.653
980	NO.0+5.00	-193887.929	-19790.933
981	NO.0+10.00	-193885.259	-19795.160
982	NO.0+11.61	-193884.399	-19796.521
983	NO.0+15.00	-193882.588	-19799.287
984	NO.1	-193979.917	-19803.614
985	NO.1+7.00	-193874.647	-19808.041
986	NO.2	-193862.661	-19805.484
987	NO.2+17.30	-193860.490	-19789.068
988	NO.3	-193860.936	-19786.407
989	NO.3+5.00	-193861.923	-19791.506
990	NO.3+9.50	-193862.860	-19777.105

基準点座標リスト

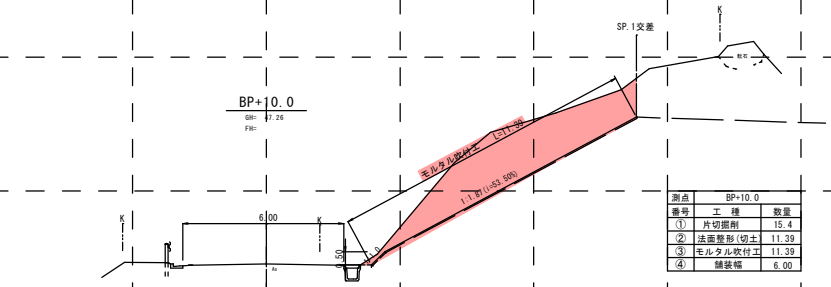
NO	点名	X	Y
1100	T-2	-193872.911	-19816.416
1101	T-3	-193892.487	-19789.600
1102	T-4	-193916.325	-19792.921
1103	T-5	-193946.183	-19798.022
1104	T-2-A	-193854.763	-19794.225

実施設計図

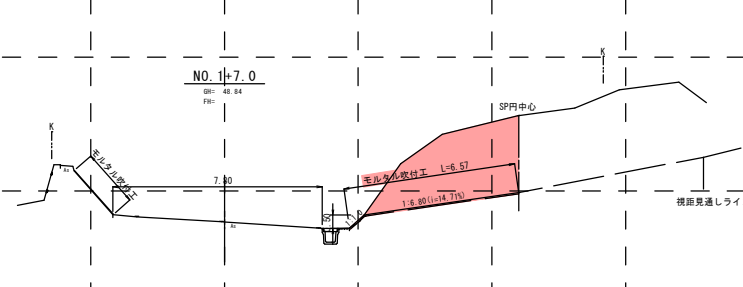
錦江町	
工事名	令和8年度 町道厚ヶ瀬線局部改良工事
路線名	町道厚ヶ瀬線
工事箇所	錦江町城元地内
図面種類	平面図
縮尺	S=1:250
図面番号	全 6 葉 第 1 号



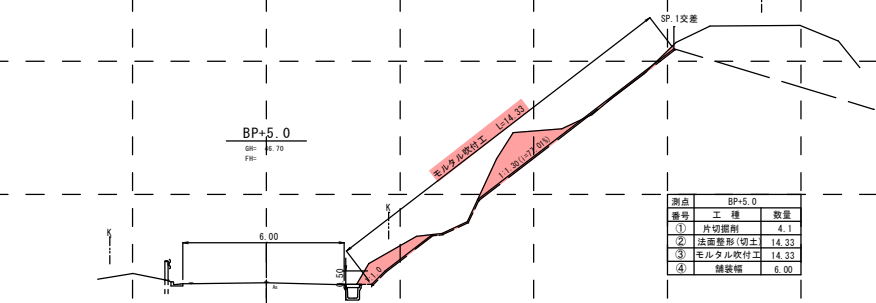
厚ヶ瀬線 横断面図 (1) S=1:100



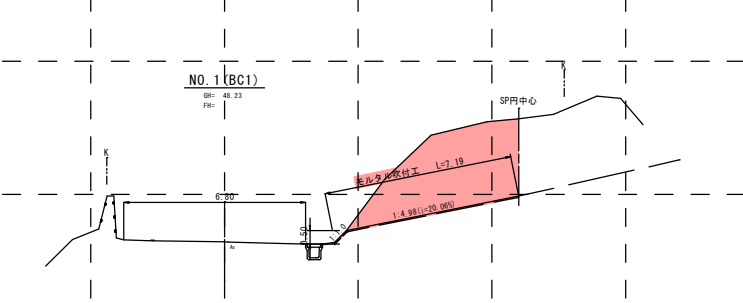
測点 BP+10.0		
番号	工種	数量
①	片切掘削	15.4
②	法面整形(切土)	11.39
③	モルタル吹付工	11.39
④	舗装幅	6.00



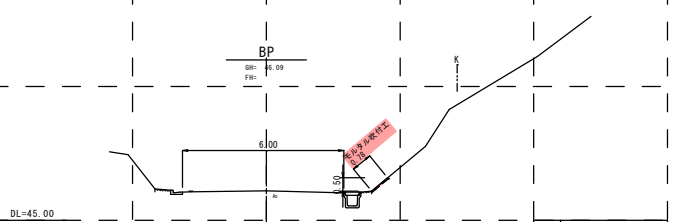
測点 NO.1+7.0		
番号	工種	数量
①	片切掘削	12.3
②	法面整形(切土)	6.57
③	モルタル吹付工	6.57
④	舗装幅	7.80



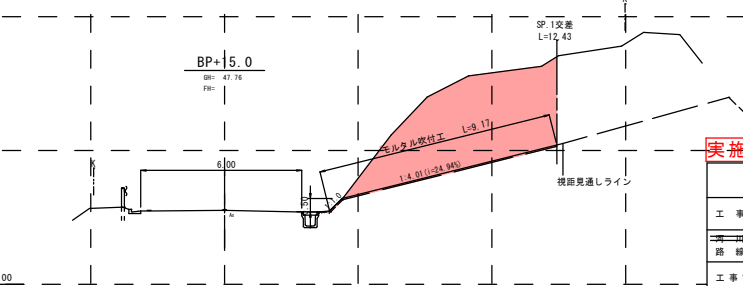
測点 BP+5.0		
番号	工種	数量
①	片切掘削	4.1
②	法面整形(切土)	14.33
③	モルタル吹付工	14.33
④	舗装幅	6.00



測点 NO.1(BC1)		
番号	工種	数量
①	片切掘削	14.8
②	法面整形(切土)	7.19
③	モルタル吹付工	7.19
④	舗装幅	6.80



測点 BP		
番号	工種	数量
①	片切掘削	0.78
②	法面整形(切土)	0.78
③	モルタル吹付工	0.78
④	舗装幅	6.00



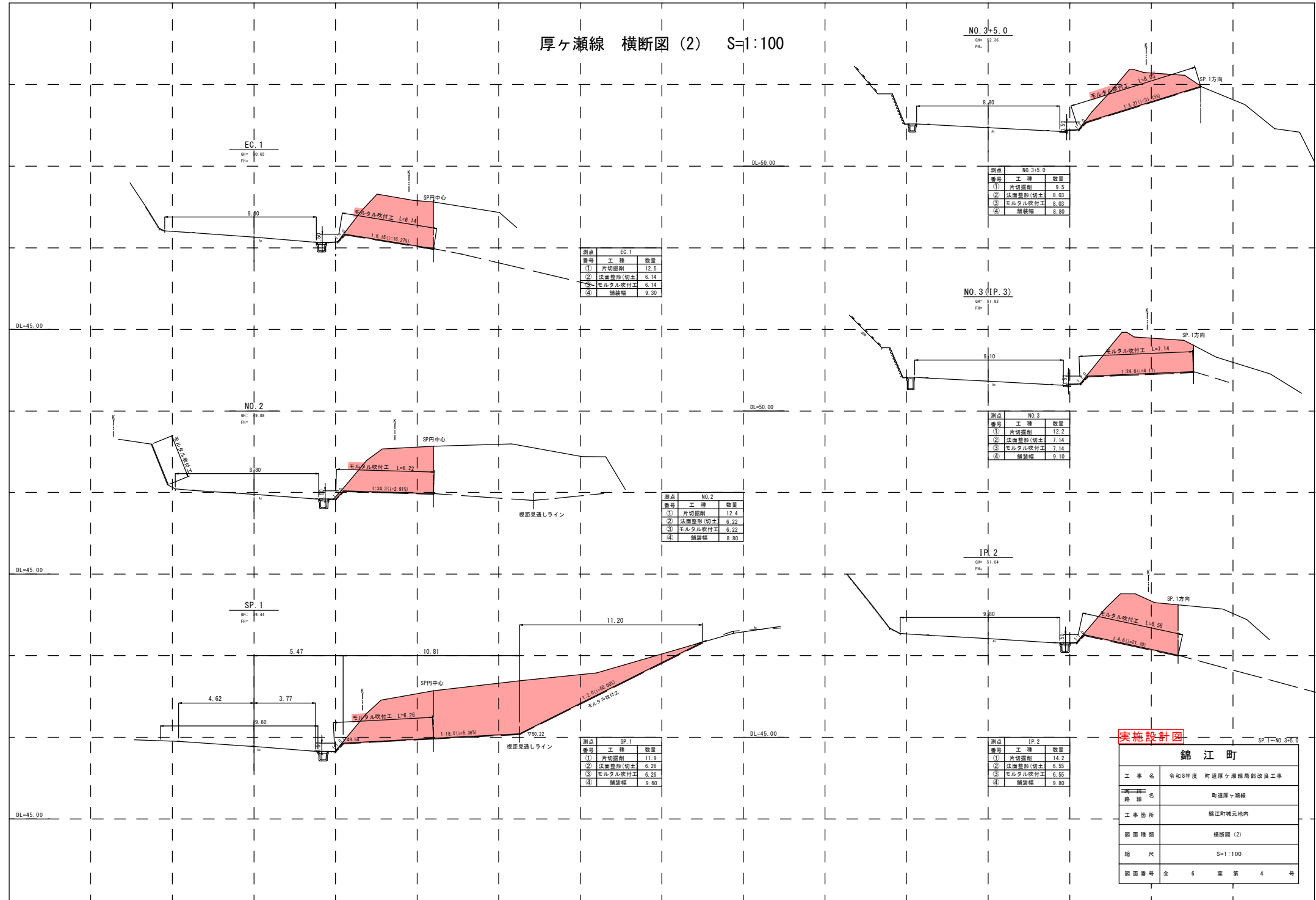
測点 BP+15.0		
番号	工種	数量
①	片切掘削	20.7
②	法面整形(切土)	9.17
③	モルタル吹付工	9.17
④	舗装幅	6.00

実施設計図

錦江町	
工事名	令和8年度 町道厚ヶ瀬線局部改良工事
路線名	町道厚ヶ瀬線
工事箇所	錦江町城元地内
図面種類	横断面図(1)
縮尺	S=1:100
図面番号	全 6 葉 第 3 号

BP=NO.1+7.0

厚ヶ瀬線 横断面図 (2) S=1:100



実施設計図

錦江町	
工事名	令和8年度 町道厚ヶ瀬線局部改良工事
路線名	町道厚ヶ瀬線
工事箇所	錦江町城元地内
図面種類	横断面図 (2)
縮尺	S=1:100
図面番号	全 6 葉 第 4 号

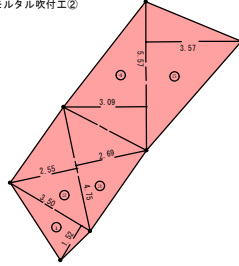


# 厚ヶ瀬線 構造図

モルタル吹付工求積図

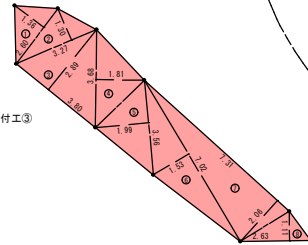
S=1:100

モルタル吹付工②



モルタル吹付工②			
N.O	底辺	高さ	積面積
1	3.50	1.52	5.320
2	4.75	2.55	12.112
3	4.75	2.69	12.777
4	5.57	3.09	17.211
5	5.57	3.57	19.884
合計			67.304
1/2			33.65200
総積			33.65 m2

モルタル吹付工③



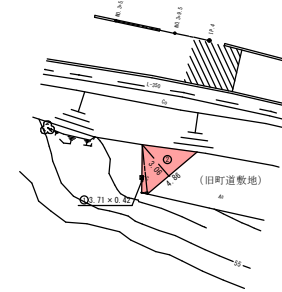
モルタル吹付工③			
N.O	底辺	高さ	積面積
1	2.60	1.36	3.536
2	3.27	1.30	4.251
3	3.50	2.89	10.922
4	3.68	1.81	6.660
5	3.58	1.99	7.084
6	7.02	1.53	10.740
7	7.31	2.06	15.058
8	2.63	1.11	2.919
合計			61.230
1/2			30.61500
総積			30.61 m2

モルタル吹付工集計表 (t=5cm)

名称	面積	備考
モルタル吹付工①	398.50	数量計算書
モルタル吹付工②	33.65	
モルタル吹付工③	30.61	
合計	462.80m2	

As殻撤去

(t=5cm) S=1:200

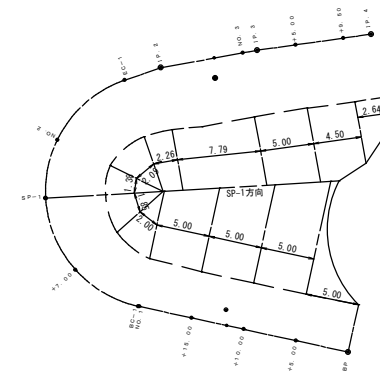


As殻撤去			
N.O	底辺	高さ	積面積
1	3.71	0.42	1.558
2	4.88	3.06	14.871
合計			16.429
1/2			8.21450
総積			8.21 m2

$8.21 \times 0.05 = 0.41m^3$

数量算出に必要な点間距離

S=1:250



実施設計図

錦江町	
工事名	令和8年度 町道厚ヶ瀬線局部改良工事
路線名	町道厚ヶ瀬線
工事箇所	錦江町城元地内
図面種類	構造図
縮尺	図面表示
図面番号	全 6 葉第 6 号